

«СОГЛАСОВАНО»

Глава города Когалыма

Н.Н. Пальчиков

« 19 » 09. 2022 г.

«УТВЕРЖДАЮ»

Директор МАОУ «Школа – сад № 10»

С.Г. Гришина

2022 г.

«СОГЛАСОВАНО»

Начальнику ОГИБДД УМВД России

по городу Когалыма

Ю.В. Бажин

« 19 » 09. 2022 г.



**«Паспорт дорожной безопасности образовательного учреждения»  
Муниципальное автономное общеобразовательное учреждение  
«Средняя общеобразовательная школа – сад № 10» города Когалыма  
(ул. Северная, д.6)**

2022 год

## Общие сведения

Муниципальное автономное общеобразовательное учреждение «Средняя общеобразовательная школа – сад № 10» города Когалыма (МАОУ «Школа – сад № 10»)  
(наименование общеобразовательной организации – далее ОО)

Тип	общеобразовательное учреждение
Фактический адрес	628486, Ханты-Мансийский автономный округ – Югра, город Когалым, улица Северная, дом 6
Юридический адрес	628486, Ханты-Мансийский автономный округ – Югра, город Когалым, улица Северная, дом 1
Руководитель	Гришина Светлана Геннадьевна, директор, тел: 8(34667) 25220
Заведующий дошкольным отделением	Крайнова Алеся Станиславовна, 8(34667)55270
Заместитель заведующего	Идиатулина Лилия Мансуровна, 8(34667)55270
Заведующий хозяйством	Сухарева Юлия Константиновна, 8(34667)55193
Ответственные работники муниципального органа образования	Тимофеева Светлана Александровна, специалист-эксперт отдела обеспечения безопасности жизнедеятельности Управления образования Администрации города Когалыма, тел. 8(34667) 9-36-35
Закрепленный сотрудник от ОГИБДД ОМВД по городу Когалыму	Инспектор по пропаганде БДД ОГИБДД ОМВД России по г. Когалыму, старший лейтенант полиции – Терещенко Александра Алексеевна, 89048849397
Ответственные педагоги за мероприятия по профилактике детского травматизма	Ташпаева Дания Даниловна, старший воспитатель, 8(34667)55270, приказ от 31.01.2022г., №88
Количество обучающихся	по состоянию на 01.08.2022 – 286
Наличие уголка по БДД	в наличии, холл 3 этажа
Наличие класса по БДД	3 этаж, административный блок
Наличие автоплощадок по БДД	отсутствует
Наличие автобуса в образовательной организации	отсутствует
Программа, по которой ведется обучение несовершеннолетних основам БДД	Основная образовательная программа дошкольного образования МАОУ «Школа – сад № 10», разработанная на основе программы дошкольного образования «От рождения до школы», Н.Е. Веракса, 2019г.

**Время нахождения обучающихся в образовательном учреждении: 07.00-19.00**

**Телефоны оперативных служб:**

Единая дежурная диспетчерская служба	112, 3-05-78, 5-14-82
МЧС, пожарная служба	01, 101
Отдел Министерства внутренних дел России по городу Когалыму	02, 2-36-02
Скорая помощь	03, 103

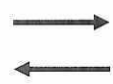
**Приложения**

1. Образцы схем муниципального общеобразовательного учреждения:
  - 1.1. План – схема района расположения МАОУ «Школа – сад № 10» ул. Северная д.6, пути движения транспортных средств и обучающихся;
  - 1.2. План – схема организации дорожного движения в непосредственной близости от МАОУ «Школа – сад № 10» ул. Северная д.6 с размещением соответствующих технических средств, маршруты движения обучающихся и расположение парковочных мест;
  - 1.3. План – схема путей движения транспортных средств к местам разгрузки/погрузки и рекомендуемых безопасных путей передвижения обучающихся по территории МАОУ «Школа – сад № 10» ул. Северная д.6.
2. Пояснительная записка к паспорту дорожной безопасности МАОУ «Школа – сад № 10» ул. Северная д.6

1.1. План – схема района расположения МАОУ «Школа – сад № 10» ул. Северная д.6,  
пути движения транспортных средств и воспитанников



-знак 6.4. парковка (парковочное место)  
-тротуар











-движение транспортных средств



-движение детей (воспитанников) в (из) детского сада

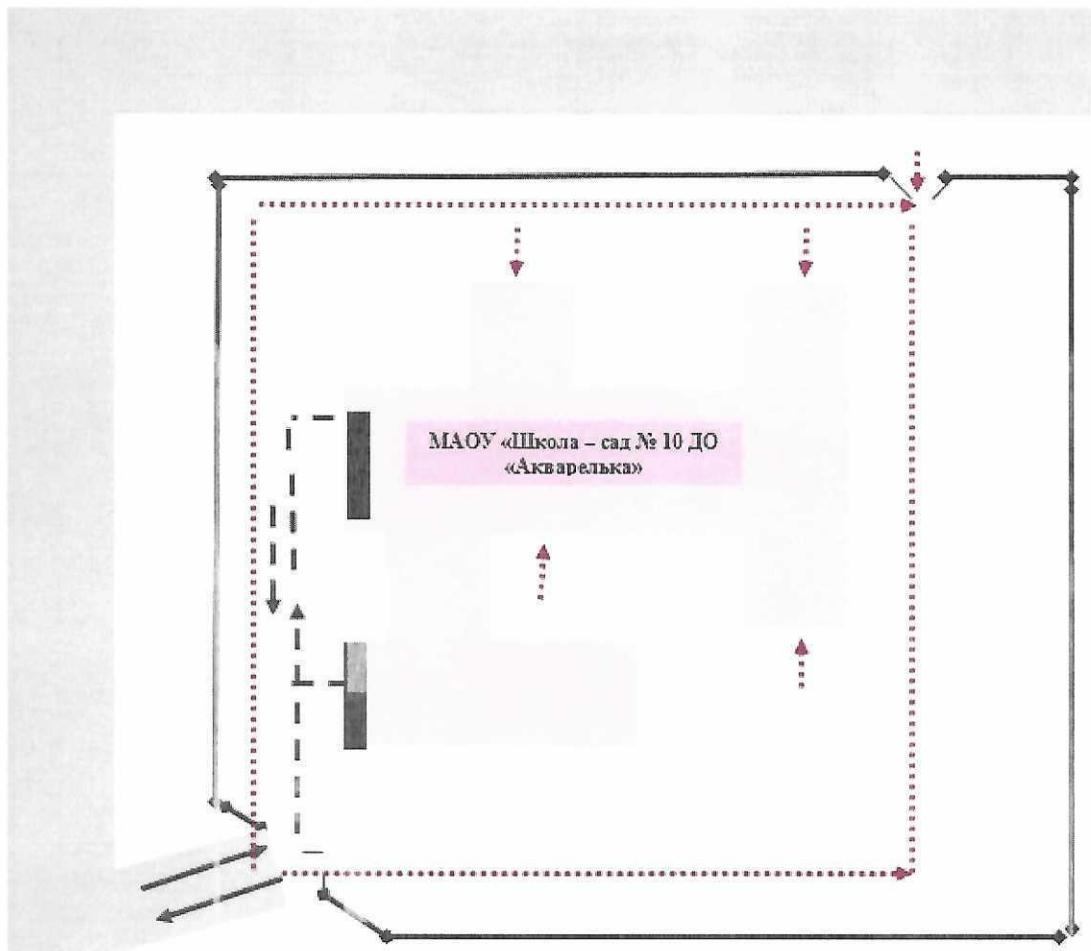
1.2. План – схема организации дорожного движения в непосредственной близости от МАОУ «Школа – сад № 10» ул. Северная д. 6 с размещением соответствующих технических средств, маршруты движения воспитанников и расположение парковочных мест;



- |   |  |  |  |
|---|--|--|--|
|  | -знак 6.4. парковка (парковочное место)                  |  | -движение транспортных средств                       |
|  | -тротуар   |  |  |
|  | -знак 5.16. Место остановки автобуса и (или) троллейбуса |  | -движение детей (воспитанников) в (из) детского сада |
|  | - зебра (пешеходный переход)                             |   | -знак 5.19.1 «Пешеходный переход»                    |



1.3. План – схема путей движения транспортных средств к местам разгрузки/погрузки и рекомендуемых безопасных путей передвижения обучающихся по территории МАОУ «Школа – сад № 10» ул. Северная д.6



- въезд/выезд грузовых транспортных средств



- место разгрузки/погрузки



- движение грузовых транспортных средств по территории дошкольного отделения



- движение воспитанников на территории дошкольного отделения

**Пояснительная записка к паспорту дорожной безопасности  
МАОУ «Школа – сад № 10» (ул. Северная, д. 6)**

1. Паспорт дорожной безопасности образовательной организации (далее – Паспорт) предназначен для отображения информации о Муниципальном автономном общеобразовательном учреждении «Средняя общеобразовательная школа – сад №10» города Когалыма расположенного по адресу улица Северная, дом 6 (далее – ОО) с точки зрения обеспечения безопасности обучающихся на этапах их перемещения «дом – ОО – дом», для использования педагогическим составом и сотрудниками Госавтоинспекции в работе по разъяснению безопасного передвижения и поведения обучающихся на улично – дорожной сети вблизи ОО и на маршруте «ОО – дом», для подготовки мероприятий по предупреждению детского дорожно-транспортного травматизма.

Паспорт ведется ответственным сотрудником образовательной организации совместно с сотрудниками отдела ГИБДД ОМВД России по городу Когалыму, которые оказывают помощь в разработке Паспорта, а также при внесении необходимых изменений в отдельные разделы Паспорта (схемы, перечни мероприятий по предупреждению ДТП с участием обучающихся). Сотрудники отдела ГИБДД ОМВД России по городу Когалыму в рамках консультаций предоставляют образовательной организации предварительно проработанную (с обозначением пешеходных переходов, дорожных знаков и др.) план – схему района расположения ОО. Полученная схема дорабатывается, обозначаются пути движения транспортных средств и обучающихся в/из ОО, и переносится в Паспорт ответственным сотрудником ОО.

Оригинал Паспорта хранится в ОО, копия в контрольно-наблюдательном деле в подразделении ГИБДД ОМВД России по городу Когалыму.